






LES PROMENADES **OUVERTES A TOUS** DES AMIS DE LA FORÊT DE FONTAINEBLEAU (AFF)

Promenade guidée et commentée du jeudi 16 avril 2026 (après-midi)
À la découverte du nouveau tracé du sentier Bleu n°14
Sous la conduite de Paul Demont


Encore une promenade sur le **sentier Bleu n°14** ? Oui, mais le **nouveau tracé**, qui fait une boucle, ce que montre bien la réédition du *Guide des sentiers de promenades dans le Massif de Fontainebleau* (pages 94-97), est désormais **balisé** entièrement. Vous êtes donc invité(e)s à partir, comme nous l'avons fait, **de la Croix de Toulouse** (du nom d'un enfant légitimé de Louis XIV et de Mme de Montespan, « un homme fort court, avec un accueil aussi gracieux qu'un froid naturel, mais glacial, le pouvait permettre ; [...] et en qui le sens droit et juste, pour le très ordinaire, suppléait à l'esprit [dit Saint-Simon], fort appliqué d'ailleurs à savoir sa marine de guerre et de commerce et l'entendant fort bien », en grand amiral qu'il était depuis l'âge de cinq ans), pour rejoindre d'abord la **partie commune avec le sentier Bleu n°15**, le long de la **crête nord du Cassepot**, avec quelques **rochers magnifiques**.



Encore des rochers magnifiques !



Nous sommes descendus ensuite dans la **belle hêtraie** que traverse la route de Luxembourg, avant de monter à la **crête sud** où le tracé devient commun avec le **sentier Bleu n°3**, jusqu'au **point de vue du Cassepot**, au carrefour Constantin et à la départementale. Au passage, bien sûr, la si jolie **lettre de Mme de Sévigné** sur le pauvre *Cassepot*, alias M. de Béthune, et sa passion pour la jeune et jolie Mlle de Vaubrun (« Que dites-vous de l'amour ? Je le méprise quand il s'amuse à de si vilaines gens. »).



Après la départementale, nous rejoignons la **Tour Denecourt** en passant par l'ancienne liaison 3-2, qui est devenue 14, et nous plonge dans les merveilles du **passage des Farfadets** et du **Miroir Magique**, avant de retrouver le sentier Bleu n°2. Ensuite, retour à la Croix de Toulouse par le tracé ancien du 14, en bas du Cassepot, à travers des paysages paisibles où les arbres ont parfois du mal à résister, surtout après la route d'Aumale. On traverse à nouveau la départementale et, après une dernière grimpette, nous retrouvons la route du Faon et la Croix de Toulouse. Environ 9 km très variés, pour une boucle (enfin une boucle balisée depuis la Croix de Toulouse !) de 3h30, avec quelques arrêts, sous un beau soleil.

