







## SENTIER DES GORGES DE FRANCHARD

	<b>Localisation</b>	Parking de Franchard	<b>Latitude : 48.40900</b> <b>Longitude : 2.63472</b>
	<b>Stationnement bus</b>	Ce parking est accessible aux bus, demi-tour facile	
	<b>Distance</b>	3,5 km	
	<b>Fléchage</b>	Jaune fléché dans le sens du circuit (forme une boucle)	
	<b>Durée</b>	2h00 à 3h00	
	<b>Recommandations</b>	Glissant par temps humide, garder une allure modérée, être très vigilant sur la platière (failles), parcours adapté aux CM et plus grands	

**Description :** Ce parcours permet de découvrir les paysages de platière, de chaos rocheux, des lieux historiques et pour finir avec l'œil des Nations qui rappelle depuis 1998 une volonté internationale de protéger certaines zones de nature.



### Carte du parcours (avec les 7 points d'arrêts préconisés ●)

Chaque numéro de la carte correspond à un arrêt permettant de regrouper l'ensemble des enfants et d'aborder un sujet différent en rapport avec le paysage.

## DÉPART

Aux panneaux d'affichage ONF en bois, à l'extrémité du parking en direction de l'ermitage.

Suivre le fléchage jaune vers la gauche du panneau




## ARRET ①

### Chêne George Sand et pylône de guet

**A.** Le **chêne remarquable (rond bleu)** George Sand est un hommage à cette grande écrivaine, venue plusieurs fois se promener en forêt de Fontainebleau et notamment à Franchard avec Alfred de Musset en 1833, puis avec son fils. Avec d'autres écrivains et artistes, elle s'est opposée aux coupes abusives d'arbres et a été l'une des premières à attirer l'attention du public sur les bienfaits psychiques et physiques de la forêt (Journal Le Temps du 13 novembre 1873).

**B.** Le **pylône de guet** servait autrefois à surveiller les incendies. Maintenant la détection des incendies est organisée par l'ONF avec l'OFB (office français de la biodiversité), les services de police et de gendarmerie avec des tournées nocturnes en forêt, ils sont de plus équipés de drones à caméra thermique. Le code forestier interdit de porter ou d'allumer un feu en forêt. Il y a environ 30 à 40 départs de feu par an en forêt de Fontainebleau.



**C. Attention !** : A cet endroit, ne pas suivre la direction de l'arboretum mais bien suivre le balisage jaune.

## ARRET ②

### Fontaine des ermites et vue vers l'ermitage

La **fontaine des ermites** est alimentée par les eaux d'infiltration du plateau rocheux (la date inscrite à l'intérieur est sûrement erronée).

L'**ermitage de Franchard** (construction visible de ce point) : Un premier ermitage est construit au cours du XII<sup>ème</sup> siècle par des moines voulant se retirer du monde. Il est en grande partie détruit durant la guerre de Cent Ans et reconstruit en 1676 pour être définitivement abandonné en 1717 sur ordre royal en raison de l'insécurité qui y régnait. Une maison forestière est construite sur ses vestiges.

Vous passez en bordure du circuit d'escalade enfant balisé en blanc. Le départ du circuit se situe dans les blocs rocheux sous les arbres.





## ARRET ③

### Place des arbres

Sur cette place, vous pourrez observer des chênes d'Amérique, chênes sessiles, cèdres de l'Atlas, pins sylvestre, hêtres, houx...

Un peu plus loin sur les rochers, au niveau de la petite flèche bleue (aller-retour), on peut, en mai-juin, écouter les grenouilles de la mare sans s'en approcher (accès difficile par ce côté).



## ARRET ④

### Clairière sableuse et panneau


Quand vous vous trouvez devant le panneau du circuit, prenez à gauche et faites un petit aller-retour vers la *Roche qui pleure* en suivant la marque bleue ↔ et franchissant quelques marches.



**Pourquoi des marques et lettres bleues sur les rochers ?** La *Roche qui pleure* porte une étoile bleue ★ qui est le signe d'une curiosité naturelle présente sur un sentier balisé par C.F. Denecourt.



**Claude-François Denecourt** (1788-1875), ancien soldat de troupes napoléoniennes, arrive à Fontainebleau en 1832, mais il perd son poste et se passionne pour la forêt de Fontainebleau qu'il souhaite faire découvrir aux touristes. Il est le créateur des « sentiers bleus » (premiers sentiers balisés au monde). Il fit construire de nombreux aménagements le long de ces sentiers, comme les fontaines ou le Fort de l'Empereur (aujourd'hui Tour Denecourt). Pour étoffer ses promenades, il traçait des lettres, des chiffres et des étoiles sur des rochers ou des aménagements qui renvoyaient à des noms particuliers. Les Amis de la Forêt continuent de baliser ces sentiers bleus pour permettre au plus grand nombre de découvrir la diversité de la forêt sans se perdre.



Le nom de *Roche qui pleure* fait référence au goutte à goutte qui s'en échappait (ce n'est plus le cas aujourd'hui).

La croyance populaire voulait que cette eau soigne les yeux des enfants par miracle. Au XIXème siècle, beaucoup de touristes y ont gravé leurs noms. On y vendait des souvenirs sous son auvent. (Photo A. Porcheron, vers 1860)

En face de la *Roche qui pleure*, observez ce magnifique pin sylvestre (l'écorce vers la cime est orangée, petites pommes de pin), ses racines hors sol et le panneau « risque d'érosion, restez sur les chemins balisés ». L'érosion est un phénomène naturel, lié aux évènements météorologiques (vent, pluie...) mais il peut être aggravé par le passage répété des visiteurs.



Le piétinement détruit peu à peu la végétation, le sol se dénude et le sable s'écoule. Les racines des arbres sont alors mises à nu. A terme, l'arbre meurt et/ou tombe. L'érosion peut même entraîner la déstabilisation de certains rochers. De nombreux travaux de lutte contre l'érosion sont réalisés par l'ONF et ses partenaires dont les AFF. Il s'agit d'installer des marches en bois (comme plus loin dans cette promenade) pour protéger le sol ou de mettre en défens certaines zones pour que la végétation recolonise le terrain.

Revenir au panneau de la clairière sableuse et poursuivre sur le sentier fléché jaune. Cheminer un bon moment avant l'arrêt 5.

👉 Il est préférable qu'un adulte marche en tête pour bien suivre les marques jaunes, garder un rythme modéré et signaler les endroits glissants ou encore un trou en bord de sentier.

## ARRET 5

### Le bord de la platière

Cette dalle de grès s'appelle une platière. Dégagées par l'érosion (cette dalle est posée sur du sable), les bordures se sont cassées (failles sur la photo) et en s'effondrant ont formé des blocs de grès disposés en chaos.

Cheminer sur la platière prudemment.

A l'embranchement avec les marches anti-érosion, possibilité d'aller tout droit vers le point de vue Cuisinière (20 mn, pointillé jaune sur la carte), sinon descendre les marches à droite.

En **bas des marches, vous tournez à droite** sur la route de l'ermitage





## ARRET ⑥

### Les Douglas

Vous pouvez admirer, un peu plus loin, de belles rangées de Douglas sur les bords de cette route forestière.

Le **Douglas** est un conifère originaire de l'ouest du continent Nord-Américain.

Ses **cônes** sont reconnaissables grâce à ses bractées à 3 pointes qui sortent des écailles (pour les enfants : on peut comparer ces bractées à de petites oreilles d'écureuils).

Ses **aiguilles** sont douces au toucher et si vous en trouvez, tombées depuis peu au sol, frottez-les entre vos doigts pour sentir une odeur d'agrumes.

### Les souches sarcophages, un phénomène incroyable !

Dans certaines conditions, lorsqu'un Douglas est coupé, sa souche se referme petit à petit grâce à un bourrelet cicatriciel qui avance vers le centre jusqu'à le recouvrir complètement.

C'est la preuve que certaines de ses racines et celles d'autres Douglas autour de lui se sont soudées entre elles. Ces soudures (ou anastomoses) sont de véritables greffes naturelles.

Donc cette souche a été alimentée par les Douglas voisins pour se refermer et ainsi leur offrir un plus grand réseau racinaire, leur permettant de puiser plus d'eau et de sels minéraux.



## ARRET 7

### L'œil des Nations



**L'œil des Nations** symbolise l'œil vigilant des nations sur l'environnement mondial. Il a été inauguré en 1998 pour le cinquantième de l'Union Internationale pour la Conservation de la Nature (UICN), créée à Fontainebleau en 1948. Un cœur de chêne a été cerclé de bronze et encastré au milieu d'une plaque de fonte où figurent les noms de tous les pays signataires. Ces pays affichent leur volonté de protéger des zones mises volontairement en réserve et mène des actions pour répondre aux enjeux de la préservation de la biodiversité en France et dans le monde. L'UICN évalue aussi l'état de santé des espèces en créant la liste rouge des espèces menacées pour identifier celles à protéger en priorité.

L'œil des Nations se trouve à la limite d'une **Réserve Biologique Intégrale** – Parcelles 754 et 755. Les Réserves Biologiques Intégrales sont des milieux laissés sans aucune intervention humaine sauf au nom de la sécurité. Ce sont des laboratoires vivants qui servent à la recherche fondamentale sur la dynamique des écosystèmes et au développement de la biodiversité. Les RBI font suite aux **réserves artistiques** que les peintres de l'École de Barbizon (portés par Théodore Rousseau et Jean-François Millet) avaient obtenues en 1861 sous Napoléon III à des fins de protection paysagère.

## ARRIVÉE

Juste après l'œil des nations continuez tout droit, vous apercevez déjà le parking.

### Pour en savoir plus...

- Film et livret pédagogique LA FORET DE FONTAINEBLEAU (Amis de la forêt)
- L'application "Clés de forêt" de l'Office national des forêts (ONF) propose une approche pédagogique pour identifier les empreintes, les arbres et les animaux par soi-même.
- Description du circuit d'escalade enfant <https://www.cafbleau.fr/portfolio-item/franchard-ermitage-un-circuit-descalade-pour-jeunes-enfants/>

Extrait de carte issue du SCAN 25 © de l'IGN\_ ©IGN-2021 Autorisation n°80-2104